

Дорожные знаки (знаки ПДД)

- [Предупреждающие знаки](#)
- [Знаки приоритета](#)
- [Запрещающие знаки](#)
- [Предписывающие знаки](#)
- [Знаки особых предписаний](#)
- [Информационные знаки](#)
- [Знаки сервиса](#)
  
- [Знаки дополнительной информации \(таблички\)](#)

## 1. Предупреждающие знаки

Предупреждающие знаки информируют водителей о приближении к опасному участку дороги, движение по которому требует принятия мер, соответствующих обстановке.



1.1\*

"Железнодорожный переезд со шлагбаумом"



1.2

"Железнодорожный переезд без шлагбаума"



1.3.1

"Однопутная железная дорога"

Обозначение необорудованного шлагбаумом переезда через железную дорогу:

1.3.1 - с одним путем

1.3.2 - с двумя путями и более



1.3.2

"Многопутная железная дорога"



1.4.1



1.4.2



1.4.3



1.4.4



1.4.5



1.4.6

"Приближение к железнодорожному переезду"

Дополнительное предупреждение о приближении к железнодорожному переезду вне населенных пунктов.



1.5

"Пересечение с трамвайной линией"



1.6

"Пересечение равнозначных дорог"



1.7

"Пересечение с круговым движением"



1.8

"Светофорное регулирование"  
Перекресток, пешеходный переход или участок дороги, движение на котором

регулируется светофором.



1.9

**"Разводной мост"**

Разводной мост или паромная переправа.



1.10

**"Выезд на набережную"**

Выезд на набережную или берег.



1.11.1



1.11.2

**"Опасный поворот"**

Закругление дороги малого радиуса или с ограниченной видимостью:

1.11.1 - направо

1.11.2 - налево



1.12.1



1.12.2

**"Опасные повороты"**

Участок дороги с опасными поворотами:

1.12.1 - с первым поворотом направо

1.12.2 - с первым поворотом налево



1.13

**"Крутой спуск"**



1.14

**"Крутой подъем"**



1.15

**"Скользкая дорога"**

Участок дороги с повышенной скользкостью проезжей части.



1.16

**"Неровная дорога"**

Участок дороги, имеющий неровности на проезжей части (волнистость, выбоины, неплавные сопряжения с мостами и тому подобное).



1.17

**"Искусственная неровность"**

Участок дороги с искусственной неровностью (неровностями) для принудительного снижения скорости.



1.18

**"Выброс гравия"**

Участок дороги, на котором возможен выброс гравия, щебня и тому подобного из-под колес транспортных средств.



1.17

**"Опасная обочина"**

Участок дороги, на котором съезд на обочину



1.20.1



1.20.2



1.20.3

**"Сужение дороги"**

1.20.1 - сужение с обеих сторон

1.20.2 - справа

опасен.

1.20.3 - слева



1.21

**"Двустороннее движение"**

Начало участка дороги (проезжей части) с встречным движением.



1.23

**"Дети"**

Участок дороги вблизи детского учреждения (школы, оздоровительного лагеря и тому подобного), на проезжей части которого возможно появление детей.



1.25

**"Дорожные работы"**



1.27

**"Дикие животные"**



1.29

**"Боковой ветер"**



1.31

**"Тоннель"**

Тоннель, в котором отсутствует искусственное освещение, или тоннель, видимость въездного портала которого ограничена.



1.22

**"Пешеходный переход"**

Пешеходный переход, обозначенный знаками 5.19.1, 5.19.2 и (или) разметкой 1.14.1 и 1.14.2.



1.24

**"Пересечение с велосипедной дорожкой"**



1.26

**"Перегон скота"**



1.28

**"Падение камней"**

Участок дороги, на котором возможны обвалы, оползни, падение камней.



1.30

**"Низколетающие самолеты"**



1.32

**"Затор"**

Участок дороги, на котором образовался затор.



1.33

**"Прочие опасности"**

Участок дороги, на котором имеются опасности, не предусмотренные

другими предупреждающими знаками.



1.34.1

### "Направление поворота"

Направление движения на закруглении дороги малого радиуса с ограниченной видимостью.

Направление объезда ремонтируемого участка дороги.



1.34.2



1.34.3

### "Направление поворота"

Направления движения на Т-образном перекрестке или разветвлении дорог.

Направления объезда ремонтируемого участка дороги.

Предупреждающие знаки 1.1, 1.2, 1.5 - 1.33 вне населенных пунктах устанавливаются на расстоянии 150-300 м, а в населенных пунктах - на расстоянии 50-100 м до начала опасного участка. При необходимости знаки могут устанавливаться и на ином расстоянии, которое в этом случае указывается на табличке 8.1.1.

Знаки 1.13 и 1.14 могут устанавливаться без таблички 8.1.1 непосредственно перед началом спуска или подъема, если спуски и подъемы следуют друг за другом.

Знак 1.25 при проведении краткосрочных работ на проезжей части может быть установлен без таблички 8.1.1 на расстоянии 10-15 м до места проведения работ.

Знак 1.32 применяется в качестве временного или в знаках с изменяемым изображением перед перекрестком, откуда возможен объезд участка дороги, на котором образовался затор.

Вне населенных пунктов знаки 1.1, 1.2, 1.9, 1.10, 1.23 и 1.25 повторяются. Второй знак устанавливается на расстоянии не менее 50 м до начала опасного участка. Знаки 1.23 и 1.25 повторяются и в населенных пунктах непосредственно в начале опасного участка.

## 2. Знаки приоритета

Знаки приоритета устанавливают очередность проезда перекрестков, пересечений проезжих частей или узких участков дороги.



2.1

### "Главная дорога"

Дорога, на которой предоставлено право преимущественного проезда нерегулируемых перекрестков.



2.2

### "Конец главной дороги"



2.3.1

### "Пересечение со второстепенной дорогой"



2.3.2



2.3.3

### "Примыкание второстепенной дороги"

Примыкание справа - 2.3.2

Примыкание слева - 2.3.3



2.3.4



2.3.5



2.3.6



2.3.7

## "Примыкание второстепенной дороги"

Примыкание справа - 2.3.4, 2.3.6

Примыкание слева - 2.3.5, 2.3.7



2.4

### "Уступите дорогу"

Водитель должен уступить дорогу транспортным средствам, движущимся по пересекаемой дороге, а при наличии таблички [8.13](#) - по главной.



2.6

### "Преимущество встречного движения"

Запрещается въезд на узкий участок дороги, если это может затруднить встречное движение. Водитель должен уступить дорогу встречным транспортным средствам, находящимся на узком участке или противоположном подъезде к нему.



2.5

### "Движение без остановки запрещено"

Запрещается движение без остановки перед стоп-линией, а если ее нет - перед краем пересекаемой проезжей части.

Водитель должен уступить дорогу транспортным средствам, движущимся по пересекаемой, а при наличии таблички [8.13](#) - по главной дороге. Знак 2.5 может быть установлен перед железнодорожным переездом или карантинным постом. В этих случаях водитель должен остановиться перед стоп-линией, а при ее отсутствии - перед знаком.



2.7

### "Преимущество перед встречным движением"

Узкий участок дороги, при движении по которому водитель пользуется преимуществом по отношению к встречным транспортным средствам.

## 3. Запрещающие знаки

Запрещающие знаки вводят или отменяют определенные ограничения движения.



3.1

### "Въезд запрещен"

Запрещается въезд всех транспортных средств в данном направлении.



3.2

### "Движение запрещено"

Запрещается движение всех транспортных средств.



3.3

### "Движение механических транспортных средств запрещено"



3.4

### "Движение грузовых автомобилей запрещено"

Запрещается движение грузовых автомобилей и составов транспортных средств с разрешенной максимальной массой более 3,5 т (если на знаке не указана масса) или с разрешенной максимальной массой более указанной на



3.5

### "Движение мотоциклов запрещено"



3.6

### "Движение тракторов запрещено"

Запрещается движение тракторов и самоходных машин.



3.7

### "Движение с прицепом запрещено"

Запрещается движение грузовых автомобилей и тракторов с прицепами любого типа, а также буксировка механических транспортных средств.



3.8

### "Движение гужевых повозок запрещено"

Запрещается движение гужевых повозок (саней), верховых и вьючных животных, а также прогон скота.



3.9

### "Движение на велосипедах запрещено"

Запрещается движение велосипедов и мопедов.



3.10

### "Движение пешеходов запрещено"



3.11

### "Ограничение массы"

Запрещается движение транспортных средств, в том числе составов транспортных средств, общая фактическая масса которых больше указанной на знаке.



3.12

### "Ограничение нагрузки на ось"

Запрещается движение транспортных средств, у которых фактическая нагрузка на какую-либо ось больше указанной на знаке.



3.13

### "Ограничение высоты"

Запрещается движение транспортных средств, габаритная высота которых (с грузом или без груза) больше указанной на знаке.



3.14

### "Ограничение ширины"

Запрещается движение транспортных средств, габаритная ширина которых (с грузом или без груза) больше указанной на знаке.



3.15

### "Ограничение длины"

Запрещается движение транспортных средств (составов транспортных средств) габаритная длина которых (с грузом или без груза) больше указанной на знаке.



3.16

### "Ограничение минимальной дистанции"

Запрещается движение транспортных средств с дистанцией между ними меньше указанной на знаке.

знаке, а также тракторов и самоходных машин.

Знак 3.4 не запрещает движение грузовых автомобилей, предназначенных для перевозки людей.



3.17.1

**"Таможня"**

Запрещается проезд без остановки у таможни (контрольного пункта).



3.17.2

**"Опасность"**

Запрещается дальнейшее движение всех без исключения транспортных средств в связи с дорожно-транспортным происшествием, аварией, пожаром или другой опасностью.



3.17.3

**"Контроль"**

Запрещает проезд без остановки через контрольные пункты.



3.18.1

**"Поворот направо запрещен"**



3.18.2

**"Поворот налево запрещен"**



3.19

**"Разворот запрещен"**



3.20

**"Обгон запрещен"**

Запрещается обгон всех транспортных средств, кроме тихоходных транспортных средств, гужевых повозок, мопедов и двухколесных мотоциклов без коляски.



3.21

**"Конец зоны запрещения обгона"**



3.22

**"Обгон грузовым автомобилям запрещен"**

Запрещается грузовым автомобилям с разрешенной максимальной массой более 3,5 т обгон всех транспортных средств.



3.23

**"Конец зоны запрещения обгона грузовым автомобилям"**



3.24

**"Ограничение максимальной скорости"**

Запрещается движение со скоростью (км/ч), превышающей указанную на знаке.



3.25

**"Конец зоны ограничения максимальной скорости"**



3.26

**"Подача звукового сигнала запрещена"**

Запрещается пользоваться звуковыми сигналами, кроме тех случаев, когда сигнал подается для предотвращения дорожно-транспортного происшествия.



3.27

**"Остановка запрещена"**

Запрещается остановка и стоянка транспортных средств.



3.28

**"Стоянка запрещена"**

Запрещается стоянка транспортных средств.



3.29

**"Стоянка запрещена по нечетным числам месяца"**

При одновременном применении знаков 3.29 и 3.30 на противоположных сторонах проезжей части разрешается стоянка на обеих сторонах проезжей части с 19 часов до 21 часа (время перестановки).



3.30

**"Стоянка запрещена по четным числам месяца"**



3.31

**"Конец зоны всех ограничений"**

Обозначение конца зоны действия одновременно нескольких знаков из следующих: 3.16, 3.20, 3.22, 3.24, 3.26 - 3.30.



3.32

**"Движение транспортных средств с опасными грузами запрещено"**

Запрещается движение транспортных средств, оборудованных опознавательными знаками (информационными табличками) "Опасный груз".



3.33

**"Движение транспортных средств с взрывчатыми и легковоспламеняющимися грузами запрещено"**

Запрещается движение транспортных средств, осуществляющих перевозку взрывчатых веществ и изделий, а также других опасных грузов, подлежащих маркировке как легковоспламеняющиеся, кроме случаев перевозки указанных опасных веществ и изделий в ограниченном количестве, определяемом в порядке, установленном специальными правилами перевозки.

Знаки 3.2 - 3.9, 3.32 и 3.33 запрещают движение соответствующих видов транспортных средств в обоих направлениях. Действие знаков не распространяется:

- 3.1 - 3.3, 3.18.1, 3.18.2, 3.19, 3.27 - на маршрутные транспортные средства;
- 3.2 - 3.8 - на транспортные средства организаций федеральной почтовой связи, имеющие на боковой поверхности белую диагональную полосу на синем фоне, и транспортные средства, которые обслуживают предприятия, находящиеся в обозначенной зоне, а также обслуживают граждан или принадлежат гражданам, проживающим или работающим в обозначенной зоне. В этих случаях транспортные средства должны въезжать в



- обозначенную зону и выезжать из нее на ближайшем к месту назначения перекрестке;
- 3.28 - 3.30 - на транспортные средства организаций федеральной почтовой связи, имеющие на боковой поверхности белую диагональную полосу на синем фоне, а также на такси с включенным таксометром;
- 3.2, 3.3, 3.28 - 3.30 - на транспортные средства, управляемые инвалидами I и II групп или перевозящие таких инвалидов.

Действие знаков 3.18.1, 3.18.2 распространяется на пересечение проезжих частей, перед которым установлен знак. Зона действия знаков 3.16, 3.20, 3.22, 3.24, 3.26 - 3.30 распространяется от места установки знака до ближайшего перекрестка за ним, а в населенных пунктах при отсутствии перекрестка - до конца населенного пункта. Действие знаков не прерывается в местах выезда с прилегающих к дороге территорий и в местах пересечения (примыкания) с полевыми, лесными и другими второстепенными дорогами, перед которыми не установлены соответствующие знаки. Действие знака 3.24, установленного перед населенным пунктом, обозначенным знаками 5.23.1 или 5.23.2, распространяется до этого знака. Зона действия знаков может быть уменьшена:

- для знаков 3.16, 3.26 применением таблички 8.2.1 ;
- для знаков 3.20, 3.22, 3.24 установкой в конце зоны их действия соответственно знаков 3.21, 3.23, 3.25 или применением таблички 8.2.1. Зона действия знака 3.24 может быть уменьшена установкой знака 3.24 с другим значением максимальной скорости движения;
- для знаков 3.27 - 3.30 установкой в конце зоны их действия повторных знаков 3.27 - 3.30 с табличкой 8.2.3 или применением таблички 8.2.2. Знак 3.27 может быть применен совместно с разметкой 1.4, а знак 3.28 - с разметкой 1.10, при этом зона действия знаков определяется протяженностью линии разметки.

Действие знаков 3.10, 3.27 - 3.30 распространяется только на ту сторону дороги, на которой они установлены.

## 4. Предписывающие знаки



4.1.1

"Движение прямо"



4.1.2

"Движение направо"



4.1.3

"Движение налево"



4.1.4

"Движение прямо или направо"



4.1.5

"Движение прямо или налево"



4.1.6

"Движение направо или налево"

Разрешается движение только в направлениях, указанных на знаках стрелками. Знаки, разрешающие поворот налево, разрешают и разворот (могут быть применены знаки 4.1.1 - 4.1.6 с конфигурацией стрелок, соответствующей требуемым направлениям движения на конкретном пересечении). Действие знаков 4.1.1 - 4.1.6 не распространяется на маршрутные транспортные средства. Действие знаков 4.1.1 - 4.1.6 распространяется на пересечение проезжих частей, перед которым установлен знак. Действие знака 4.1.1, установленного в начале участка дороги, распространяется до ближайшего перекрестка. Знак не запрещает поворот направо во дворы и на другие прилегающие к дороге территории.



4.2.1



4.2.2



4.2.3

### "Объезд препятствия справа"

Объезд разрешается только со стороны, указанной стрелкой.

### "Объезд препятствия слева"

### "Объезд препятствия справа или слева"

Объезд разрешается с любой стороны.



4.3

### "Круговое движение"

Разрешается движение в указанном стрелками направлении.



4.4

### "Велосипедная дорожка"

Разрешается движение только на велосипедах и мопедах. По велосипедной дорожке могут двигаться также пешеходы (при отсутствии тротуара или пешеходной дорожки).



4.5

### "Пешеходная дорожка"

Разрешается движение только пешеходам.



4.6

### "Ограничение минимальной скорости"

Разрешается движение только с указанной или большей скоростью (км/ч).



4.7

### "Конец зоны ограничения минимальной скорости"



4.8.1



4.8.2



4.8.3

### "Направление движения транспортных средств с опасными грузами"

Движение транспортных средств, оборудованных опознавательными знаками "Опасный груз", разрешается только в направлении, указанном в знаке:

4.8.1 - налево

4.8.2 - прямо

4.8.3 - направо

## 5. Знаки особых предписаний

Знаки особых предписаний вводят или отменяют определенные режимы движения.



5.1

### "Автомагистраль"

Дорога, на которой действуют требования Правил, устанавливающие порядок движения по автомагистралям.



5.2

### "Конец автомагистрали"



5.3



5.4

### "Дорога для автомобилей"

Дорога, предназначенная для движения только автомобилей, автобусов и мотоциклов.



5.5

### "Дорога с односторонним движением"

Дорога или проезжая часть, по которой движение транспортных средств по всей ширине осуществляется в одном направлении.



5.7.1

### "Выезд на дорогу с односторонним движением"

Выезд на дорогу или проезжую часть с односторонним движением.



5.8

### "Реверсивное движение"

Начало участка дороги, на котором на одной или нескольких полосах направление движения может изменяться на противоположное.



5.11

### "Дорога с полосой для маршрутных транспортных средств"

Дорога, по которой движение маршрутных транспортных средств осуществляется по специально выделенной полосе навстречу потоку транспортных средств.



5.13.1

### "Выезд на дорогу с полосой для маршрутных транспортных средств"



5.14

### "Полоса для маршрутных транспортных средств"

Полоса, предназначенная для движения только маршрутных транспортных средств, движущихся попутно общему потоку транспортных средств. Действие знака распространяется на полосу, над которой он расположен. Действие знака, установленного справа от дороги, распространяется на правую полосу.

### "Конец дороги для автомобилей"



5.6

### "Конец дороги с односторонним движением"



5.7.2



5.9

### "Конец реверсивного движения"



5.10

### "Выезд на дорогу с реверсивным движением"



5.12

### "Конец дороги с полосой для маршрутных транспортных средств"



5.13.2



5.15.1

### "Направления движения по полосам"

Число полос и разрешенные направления движения на каждой из них.



5.15.2

### "Направления движения по полосам"

Разрешенные направления движения по полосе.

Знаки 5.15.1 и 5.15.2, разрешающие поворот налево из крайней левой полосы, разрешают и разворот с этой полосы.

Действие знаков 5.15.1 и 5.15.2 не распространяется на маршрутные транспортные средства.

Действие знаков 5.15.1 и 5.15.2, установленных перед перекрестком, распространяется на весь перекресток, если другие знаки 5.15.1 и 5.15.2, установленные на нем, не дают иных указаний.



5.15.3

### "Начало полосы"

Начало дополнительной полосы на подъеме или полосы торможения.

Если на знаке, установленном перед дополнительной полосой, изображен знак 4.6 "Ограничение минимальной скорости", то водитель транспортного средства, который не может продолжать движения по основной полосе с указанной или большей скоростью, должен перестроиться на полосу, расположенную справа от него.



5.15.4

### "Начало полосы"

Начало участка средней полосы трехполосной дороги, предназначенного для движения в данном направлении.

Если на знаке 5.15.4 изображен знак, запрещающий движение каким-либо транспортным средствам, то движение этих транспортных средств по соответствующей полосе запрещается.



5.15.5

### "Конец полосы"

Конец дополнительной полосы на подъеме или полосы разгона.



5.15.6

### "Конец полосы"

Конец участка средней полосы на трехполосной дороге, предназначенного для движения в данном направлении.



5.15.7

### "Направление движения по полосам"

Если на знаке 5.15.7 изображен знак, запрещающий движение каким-либо транспортным средствам, то движение этих транспортных средств по соответствующей полосе запрещается.



5.15.8

### "Число полос"

Указывает число полос движения и режимы движения по полосам. Водитель обязан выполнять требования знаков, нанесенных на стрелки.

Знаки 5.15.7 с соответствующим числом стрелок могут применяться

на дорогах с четырьмя и более полосами.



5.16

**"Место остановки автобуса и (или) троллейбуса"**



5.17

**"Место остановки трамвая"**



5.18

**"Место стоянки легковых такси"**



5.19.1



5.19.2

**"Пешеходный переход"**

При отсутствии на переходе разметки 1.14.1 или 1.14.2 знак 5.19.1 устанавливается справа от дороги на ближней границе перехода, а знак 5.16.2 - слева от дороги на дальней границе перехода.



5.20

**"Искусственная неровность"**

Обозначает границы искусственной неровности.

Знак устанавливается на ближайшей границе искусственной неровности относительно приближающихся транспортных средств.



5.21

**"Жилая зона"**

Территория, на которой действуют требования Правил дорожного движения Российской Федерации, устанавливающие порядок движения в жилой зоне.



5.22

**"Конец жилой зоны"**



5.23.1



5.23.2

**"Начало населенного пункта"**

Начало населенного пункта, в котором действуют требования Правил дорожного движения Российской Федерации, устанавливающие порядок движения в населенных пунктах.



5.25

**"Начало населенного пункта"**

Начало населенного пункта, в котором на данной дороге не действуют требования Правил дорожного движения Российской Федерации, устанавливающие порядок движения в населенных пунктах.



5.24.1



5.24.2

**"Конец населенного пункта"**

Место, с которого на данной дороге утрачивают силу требования Правил дорожного движения Российской Федерации, устанавливающие порядок движения в населенных пунктах.



5.26

**"Конец населенного пункта"**

Конец населенного пункта, обозначенного знаком 5.25.

Федерации, устанавливающие порядок движения в населенных пунктах.



5.27

**"Зона с ограничениями стоянки"**

Место, с которого начинается территория (участок дороги), где стоянка запрещена.



5.28

**"Конец зоны с ограничениями стоянки"**



5.29

**"Зона регулируемой стоянки"**

Место, с которого начинается территория (участок дороги), где стоянка разрешена и регулируется с помощью табличек и разметки.



5.30

**"Конец зоны регулируемой стоянки"**



5.31

**"Зона с ограничением максимальной скорости"**

Место, с которого начинается территория (участок дороги), где ограничена максимальная скорость движения.



5.32

**"Конец зоны с ограничением максимальной скорости"**



5.33

**"Пешеходная зона"**

Место, с которого начинается территория (участок дороги), на которой разрешено движение только пешеходов.



5.34

**"Конец пешеходной зоны"**

## 6. Информационные знаки

Информационные знаки информируют о расположении населенных пунктов и других объектов, а также об установленных или о рекомендуемых режимах движения.



6.1

### "Общие ограничения максимальной скорости"

Общие ограничения скорости, установленные Правилами дорожного движения Российской Федерации.



6.2

### "Рекомендуемая скорость"

Скорость, с которой рекомендуется движение на данном участке дороги. Зона действия знака распространяется до ближайшего перекрестка, а при применении знака 6.2 совместно с предупреждающим знаком определяется протяженностью опасного участка.



6.3.1

### "Место для разворота"

Поворот налево запрещается.



6.3.2

### "Зона для разворота"

Протяженность зоны для разворота.  
Поворот налево запрещается.



6.4

### "Место стоянки"



6.5

### "Полоса аварийной остановки"

Полоса аварийной остановки  
на крутом спуске.



6.6

### "Подземный пешеходный переход"



6.7

### "Надземный пешеходный переход"



6.8.1



6.8.2

### "Тупик"

Дорога, не имеющая сквозного проезда.

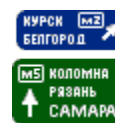


6.8.3



6.9.1

**"Предварительный указатель направлений"**



6.9.2

**"Предварительный указатель направления"**

Направления движения к обозначенным на знаке населенным пунктам и другим объектам. На знаках могут быть нанесены изображения знака 6.14.1, символы автомагистрали, аэропорта и иные пиктограммы. На знаке 6.9.1 могут быть нанесены изображения других знаков, информирующих об особенностях движения. В нижней части знака 6.9.1 указывается расстояние от места установки знака до перекрестка или начала полосы торможения.


Знак 6.9.1 применяется также для указания объезда участков дорог, на которых установлен один из запрещающих знаков 3.11 - 3.15.



6.9.3

**"Схема движения"**

Маршрут движения при запрещении на перекрестке отдельных маневров или разрешенные направления движения на сложном перекрестке.



6.10.1

**"Указатель направлений"**



6.10.2

**"Указатель направления"**

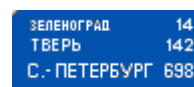
Направления движения к пунктам маршрута. На знаках может быть указано расстояние до обозначенных на нем объектов (км), нанесены символы автомагистрали, аэропорта и иные пиктограммы.



6.11

**"Наименование объекта"**

Наименование объекта иного, чем населенный пункт (река, озеро, перевал достопримечательность и т.п.)



6.12

**"Указатель расстояний"**

Расстояние (км) до населенных пунктов, расположенных на маршруте.



6.13

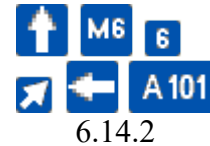
**"Километровый знак"**



Расстояние (км) до начала или конца дороги.



6.14.1



6.14.2

### "Номер маршрута"

6.14.1 - номер, присвоенный дороге (маршруту); 6.14.2 - номер и направление дороги (маршрута).



6.15.1



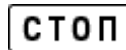
6.15.2



6.15.3

### "Направление движения для грузовых автомобилей"

Рекомендуемое направление движения для грузовых автомобилей, тракторов и самоходных машин, если на перекрестке их движение в одном из направлений запрещено.



6.16

### "Стоп-линия"

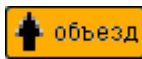
Место остановки транспортных средств при запрещающем сигнале светофора (регулирущика).



6.17

### "Схема объезда"

Маршрут объезда участка дороги, временно закрытого для движения.



6.18.1



6.18.2



6.18.3

### "Направление объезда"

Направление объезда участка дороги, временно закрытого для движения.



6.19.1



6.19.2

### "Предварительный указатель перестроения на другую проезжую часть"

Направление объезда закрытого для движения участка проезжей части на дороге с разделительной полосой или направление движения для возвращения на правую проезжую часть.

На знаках 6.9.1, 6.9.2, 6.10.1 и 6.10.2, установленных вне населенного пункта, зеленый или синий фон означает, что движение к указанному населенному пункту или объекту будет осуществляться соответственно по автомагистрали или другой дороге. На знаках 6.9.1, 6.9.2, 6.10.1 и 6.10.2, установленных в населенном пункте, вставки м фоном зеленого или синего цвета означают, что движение к указанному населенному пункту или объекту после выезда из данного населенного пункта будет осуществляться соответственно по автомагистрали или другой дороге; белый фон означает, что указанный объект находится в данном населенном пункте.

6.20.1, 6.20.2 "Аварийный выход". Указывает место в тоннеле, где находится аварийный выход.  
6.21.1, 6.21.2 "Направление движения к аварийному выходу". Указывает направление к аварийному выходу и расстояние до него.

## 7. Знаки сервиса

Знаки сервиса информируют о расположении соответствующих объектов.



7.1

"Пункт медицинской помощи"



7.2

"Больница"



7.3

"Автозаправочная станция"



7.4

"Техническое обслуживание автомобилей"



7.5

"Мойка автомобилей"



7.6

"Телефон"



7.7

"Пункт питания"



7.8

"Питьевая вода"



7.9

"Гостиница или мотель"




7.10

"Кемпинг"



7.11

"Место отдыха"



7.12

"Пост дорожно-патрульной службы"



7.13

"Милиция"



7.14

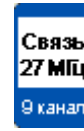
"Пункт контроля международных автомобильных перевозок"



7.15

**"Зона приема радиостанции, передающей информацию о дорожном движении"**

Участок дороги, на котором осуществляется прием передач радиостанции на частоте, указанной на знаке.



7.16

**"Зона радиосвязи с аварийными службами"**

Участок дороги, на котором действует система радиосвязи с аварийными службами в гражданском диапазоне 27 МГц.



7.17

**"Бассейн или пляж"**



7.18

**"Туалет"**

7.19 "Телефон экстренной связи". Указывает место, где находится телефон для вызова оперативных служб.

7.20 "Огнетушитель". Указывает место, где находится огнетушитель.

## 8. Знаки дополнительной информации (таблички)

Знаки дополнительной информации (таблички) уточняют или ограничивают действие знаков, с которыми они применены.



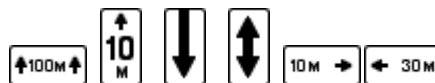
8.1.1 8.1.2 8.1.3 8.1.4

**"Расстояние до объекта"**

8.1.1 - Указывается расстояние от знака до начала опасного участка, места введения соответствующего ограничения или определенного объекта (места), находящегося впереди по ходу движения.

8.1.2 - Указывает расстояние от знака [2.4](#) до перекрестка в случае, если непосредственно перед перекрестком установлен знак [2.5](#).

8.1.3 - 8.1.4 - Указывает расстояние до объекта, находящегося в стороне от дороги.



8.2.1 8.2.2 8.2.3 8.2.4 8.2.5 8.2.6

**"Зона действия"**


8.2.1 - Указывает протяженность опасного участка дороги, обозначенного предупреждающими знаками, или зону действия запрещающих и информационно-указательных знаков.

8.2.2 - указывает зону действия запрещающих знаков [3.27 - 3.30](#)

8.2.3 - указывает конец зоны действия знаков [3.27 - 3.30](#)

8.2.4 - информирует водителей о нахождении их в зоне действия знаков [3.27 - 3.30](#)

8.2.5 - 8.2.6 - указывают направление и зону действия знаков [3.27 - 3.30](#) при запрещении остановки или стоянки вдоль одной стороны площади, фасада здания и тому подобное.



8.3.1 8.3.2 8.3.3

### "Направления действия"

Указывают направления действия знаков, установленных перед перекрестком или направления движения к обозначенным объектам, находящимся непосредственно у дороги.



8.4.1 8.4.2 8.4.3 8.4.4 8.4.5 8.4.6 8.4.7 8.4.8

### "Вид транспортного средства"

Указывают вид транспортного средства, на который распространяется действие знака.

Табличка 8.4.1 распространяет действие знака на грузовые автомобили, в том числе и с прицепом, с разрешенной максимальной массой более 3,5 т, табличка 8.4.3 - на легковые автомобили, а также грузовые автомобили с разрешенной максимальной массой до 3,5 т, табличка 8.4.8 - на транспортные средства, оборудованные опознавательными знаками (информационными табличками) "Опасный груз".



8.5.1



8.5.2



8.5.3



8.5.4



8.5.5



8.5.6



8.5.7

"Субботные, "Рабочие "Дни воскресные и дни" недели" праздничные дни"

Указывают дни недели, в течение которых действует знак.

### "Время действия"

8.5.4 - Указывает время суток, в течение которого действует знак.

8.5.5 - 8.5.7 - Указывают дни недели и время суток, в течение которых действует знак.



8.6.1 8.6.2 8.6.3 8.6.4 8.6.5 8.6.6 8.6.7 8.6.8 8.6.9

### "Способ постановки транспортного средства на стоянку"

8.6.1 - указывает, что все транспортные средства должны быть поставлены на стоянку на проезжей части вдоль тротуара

8.6.2 - 8.6.9 - указывают способ постановки легковых автомобилей и мотоциклов на околотротуарной стоянке.



8.7

"Стоянка с неработающим двигателем"

Указывает, что на стоянке, обозначенной знаком [6.4](#), разрешается стоянка транспортных средств только с неработающим двигателем.



8.8

### "Платные услуги"

Указывает, что услуги предоставляются только за наличный расчет.



8.9

**"Ограничение продолжительности стоянки"**

Указывает максимальную продолжительность пребывания транспортного средства на стоянке, обозначенной знаком [6.4](#).



8.11

**"Ограничение разрешенной максимальной массы"**

Указывает, что действие знака распространяется только на транспортные средства с разрешенной максимальной массой более указанной на табличке.



8.13

**"Направление главной дороги"**

Указывает направление главной дороги на перекрестке.



8.15

**"Слепые пешеходы"**

Указывает, что пешеходным переходом пользуются слепые. Применяется со знаками [1.22](#), [5.19.1](#), [5.19.2](#) и светофорами.



8.17

**"Инвалиды"**

Указывает, что действие знака [6.4](#) распространяется только на мотоколяски и автомобили, на которых установлены опознавательные знаки "Инвалид".



8.10

**"Место для осмотра автомобилей"**

Указывает, что на площадке, обозначенной знаком [6.4](#) или [7.11](#), имеется эстакада или смотровая канава.



8.12

**"Опасная обочина"**

Предупреждает, что съезд на обочину опасен в связи с проведением на ней ремонтных работ. Применяется со знаком [1.25](#)



8.14

**"Полоса движения"**

Указывает полосу движения, на которую распространяется действие знака или светофора.



8.16

**"Влажное покрытие"**

Указывает, что действие знака распространяется на период времени, когда покрытие проезжей части влажное.



8.18

**"Кроме инвалидов"**

Указывает, что действие знаков не распространяется на мотоколяски и автомобили, на которых установлены опознавательные знаки "Инвалид".



8.19

## "Класс опасного груза"

Указывает номер класса (классов) опасных грузов по ГОСТ 19433-88.



8.20.1



8.20.2

### "Тип тележки транспортного средства"

Применяется со знаком 3.12.

Указывает число сближенных осей транспортного средства, для каждой из которых указанная на знаке масса является предельно допустимой.



8.21.1



8.21.2



8.21.3

### "Вид маршрутного транспортного средства"

Применяются со знаком 6.4.

Обозначают место стоянки транспортных средств у станций метро, остановки автобуса (троллейбуса) или трамвая, где возможна пересадка на соответствующий вид транспорта.



8.22.1



8.22.2



8.22.3

### "Препятствие"

Обозначают препятствие и направление его объезда. Применяются со знаками 4.2.1 - 4.2.3.

Таблички размещаются непосредственно под знаком, с которым они применены. Таблички 8.2.2 - 8.2.4, 8.13 при расположении знаков над проезжей частью, обочиной или тротуаром размещаются сбоку от знака. В случаях, когда значения временных дорожных знаков (на переносной стойке) и стационарных знаков противоречат друг другу, водители должны руководствоваться временными знаками. **Примечание.** Знаки по ГОСТу 10807-78, находящиеся в эксплуатации, действуют до их замены в установленном порядке на знаки по ГОСТу Р 52290-2004.